



Mámo! Táto!

# Karpacz

Co vy na to?



Průvodce pro rodiny s dětmi

# Ahoj všichni!

Vítejte v Karpaczi! Máme pro Vás recept na báječný výlet. Jsme přesvědčeni, že prázdniny, dovolená nebo třeba jen víkendová vyjíždka za město jsou ideální příležitostí, jak strávit čas se svými nejbližšími. Je to ideální čas na sblížení se, na nové zážitky a emoce nebo na vzpomínky, které Vám v paměti zůstanou ještě hodně dlouho.

Nám v Karpaczi leží na srdci hlavně rodiny s dětmi. Ve městě pod Sněžkou na Vás čekají znamenité atrakce a s nimi i nabídka připravená pro každé roční období či počasí.

## Za dobrého počasí:

### Pěší túry



Kilometry pozoruhodných a pestrých turistických stezek a během cesty možná i setkání se samotným Krakonošem...

### Pohádkový les

Poetická krajina v okolí osady Wilcza Poręba



### Hry a zábavy v terénu



Pohádkový průvodce Karpaczi, Zelené Krkonoše a Trasa zdraví na kopci Pohulanka

### Krucze Skaty (Krkavčí skály)

Horolezectví



### Chut' adrenalinu

Lanový park Tarzan



### Sáňkařské dráhy

Rekreační a sportovní centrum „Kolorowa“ (Alpská bobová dráha a Letní sáňkařská dráha)



### Dětské hřiště

Chvilce odpočinku na jednom z nejmodernějších dětských hřišť



U nás se děti nenudí,  
ani když prší!

## Za špatného počasí:

### Krkonošská tajemství

Interaktivní Krakonošovo království



### Muzeum sportu a turistiky



### LEGO

Interaktivní výstavy stavebnic LEGA



### Muzeum hraček

Výstava pro malé i velké



### Aquaparky



### Celoroční kluziště



# Karpacz fandí rodině



## Ubytování

- lehátka, vaničky, sedačky
- haly a hřiště pro hry
- workshopy • slevy na noclehy




## Restaurace

- dětská menu
- slevy a bonusy



## Půjčovny

- dětských nosítek na horské túry



## Lyžařská školka



# Poloha

Karpacz leží v Dolnoslezském vojvodství v jelenohorském okrese na úpatí Krkonoš a jejich nejvyššího vrcholu Sněžky. Městská zástavba leží v nadmořské výšce od 480 do 885 m n. m. v úzkém údolí řeky Łomnice a jejích přítoků, jimiž jsou: Łomniczka, Bystrzyk, Budnicza Struga a Dziki Potok.

## Víš, že...

**30 m**

Přesně tolik měří nejkratší ulice v Karpaczi a jedna z nejkratších v Polsku vůbec? Nazývá se ulice Skrzatów Karkonoskich a stojí na ní pouze jedna budova – mateřská školka.

**1945 r.**

V tomto roce, tedy až po skončení 2. svět. války, se Karpacz stala součástí Polska? Kdybyste sem přijeli o 100 let dříve, přijeli byste do Německa.

**4%**

Podle vědeckých pokusů je v Karpaczi o tuto hodnotu menší gravitace než kdekoli jinde? Na ulici Strażacka se nachází místo, na němž auta s vypnutým motorem jedou sama nahoru!



## Víš, jak daleko leží Karpacz od těchto měst?



# Jak se sem dostanete?



## Autem

Vzdálenost z Prahy do Karpacze činí zhruba 170 km. Jako nejvhodnější hraniční přechod lze doporučit Harrachov/Jakuszyce, odkud je to do cíle už pouze 40 km. První město na polské straně je Szklarska Poręba. Potom zahněte doprava a jedte silnicí č. 366 přes Piechowice, Podgórzyn a Miłków. Z kruhového objezdu za obcí Miłków pokračujte prvním výjezdem doprava (silnice 366 směřuje rovně) podél řeky Lomnica. Celkem by cesta z Prahy neměla trvat déle než 3 hodiny.




## Vlakem

V současnosti není možné se dostat vlakem přímo do Karpacze, snadno se ale dostanete do Jelení Hory z Liberce, a z Jelení Hory se za 20 až 30 minut dopravíte do Karpacze autobusem nebo mikrobusem.




## PKS/Bus

Město disponuje širokou nabídkou komunikačních spojení s Jelení Horou, ať už ze strany soukromých dopravců, nebo ze strany PKS (Państwowa Komunikacja Samochodowa – Státní automobilová doprava). Cesta trvá 20–30 minut. Krom toho existuje taktéž přímé autobusové spojení s velkými městy napříč celým Polskem.



Které z těchto věcí si s sebou vezmeš do Karpacze na prázdniny nebo na dovolenou? Vybarvi je!



# Atrakce jako stvořené pro děti



## Muzeum sportu a turistiky



Při návštěvě tohoto místa se Vám dostane velmi inspirativního a zajímavého poučení z historie. Je to možná jediná příležitost k tomu, abyste viděli, na jakých lyžích jezdili Vaši pradědové a jak vypadají pravé skokanské lyže (zhlédnete zde originální lyže Kamila Stocha, které tento olympijský vítěz muzeu osobně věnoval). A víte, jak vypadá skele-ton nebo skibob nebo co je to za profese nosiče? V oddělení „Ochrana přírody“ na Vás čeká zcela unikátní zajímavost, a sice dvouhlavé tele.

## Muzeum hraček



Na tomto místě se dospělí vracejí ve vzpomínkách do světa dětství a děti zase mohou nahlédnout do dospěláckého světa v jeho miniaturní podobě. Kluky nadchnou hasičská autíčka či stavebnice LEGA, holky dozajista okouzlí úžasné zmenšeniny plně vybavených domečků pro panenky. Netradičním způsobem procházení muzeem a zároveň i hrozenou rukavicí pro celou rodinu je quest „S korunou na hlavě“ (hrací plán obdržíte v pokladně). Muzeum pořádá rovněž četné kreativní dílny a tematické akce pro děti.

## Krkonošská tajemství



Příjezdem do Karpacze vkračujete do magické krajiny legendárního Pána hor, tj. Krakonoše. Chcete-li ho potkat, vyrazte na procházku do hor anebo jednoduše nahlédněte do Krkonošských tajemství. Seznámíte se s příběhy, pověstmi a legendami, které se zrodily v krkonošské zemi, naleznete kámen mudrců a přivoláte bouřku... Interiéry Krkonošských tajemství jsou dílem světoznámých umělců a překypují tajuplnými průchody a magickými zařízeními. Téměř celá výstava je ostatně interaktivní. Navštívením Krkonošských tajemství se mj. dozvíte:

- Proč se Krakonošovi říká v Polsku Liczyrzepa?
- Jak vytvořit kámen mudrců?
- Existuje přístroj na vyvolávání deště?

## Pohádkový les



Přeneste se do světa pohádek a stravte čas aktivním způsobem a na čerstvém vzduchu. Na místních lesních stezkách natrefíte na dřevěné chaloupky, kde na Vás v každé čeká jiný pohádkový příběh. Na vlastní oči tak uvidíte např. Sněhovou královnu, Malenku, Šípkovou Růženku anebo Popelku. Děti mohou rozvíjet svou fantazii poslechem pohádek a sledováním pohyblivých loutek. Na území Pohádkového lesa se nachází rovněž rozlehlé dětské hřiště s moderními prolézačkami a také maketa Sněžky, na kterou se mohou malí horolezci vyšplhat. Pod kopcem je navíc speciální tunel, v jehož útrobach je ukryt Krakonošův poklad. V sousedství Pohádkového lesa se nachází rovněž letní sjezdovka – Summer Tubing.

## Muzeum hraček

V městečku mém malém, tichém,  
kde potoka zní zurčení jen,  
tam kol smrčín a jedloví  
je chaloupka jako sen.

V pokojíčcích celých ze skla  
člověk-mim tam domov našel  
těm bez milosti odhozeným  
zmenšeninám lidských těl.

Když občas tudy procházívám,  
slychávám já zevnitř hlasy.  
To panenka rozcuchaná  
chce, by přičísli jí její vlasy.

Ten uchrněný malý mazlík  
tak podobný je andílkům,  
když ukňouraným hlasem prosí  
o na dobrou noc pusinku.

Další v koutě uslzená  
spíná k sobě ručičky,  
lkavým tónem prosí vroucně,  
by setřeli jí slzičky.

Klučík vedle ručkama zas  
mává jako pestrý motýl,  
Daidalem si přeje býti  
aspoň na pár krátkých chvil.

Jak vyplnit tato přání,  
co z domu ze skla zaznívají?  
Tuze šťastné panenky jsou,  
když je lidé rádi mají.

Jak tak slyším to volání,  
po zádech mi běhá mráz,  
když napodobit chtějí život  
svými gesty zas a zas.

Když v pohledu na lány širé  
ze svobody své se těším,  
na srdci mi leží jedno –  
dát život těm spícím duším.

Marek Głowacki „Tatapati”



## Rekreační a sportovní centrum „Kolorowa“



V Karpaczi můžete sáňkovat po celý rok! V centru města – na svahu kopce Pohulanka – jsou pro Vás připraveny dvě sáňkařské dráhy, z nichž jedna dokonce celoročně. Delší, letní dráha nabízí potěšení z více než kilometrové jízdy s maximální rychlostí 30 km/h! Jsme přesvědčeni, že takováto bláznivá jízda přinese nezapomenutelné zážitky nejen dětem, ale i rodičům.

## Interaktivní výstavy stavebnic LEGO



Návštěva jedné ze dvou výstav stavebnic LEGA se dozajista promění v kouzelné dobrodružství pro všechny malé konstruktéry. Počet dílů stavebnice dosáhl v Karpaczi již téměř jednoho milionu! K vidění jsou stovky unikátních modelů. Na jedné z expozic jsou vystaveny autorské projekty tvůrců, mj. i ty spojené s Karpací, jako např. kostelík Wang či Meteorologická observatoř na Sněžce. Spousta maket je interaktivních, díky tomu se výstava stává něčím víc – hřištěm pro malé i velké.

## Přehrada na řece Łomnica



Łomnica patří k těm úplně nejdravějším a nejnebezpečnějším krkonošským řekám. Je poměrně dost nepředvídatelná a záludná, o čemž se nejednou přesvědčili někdejší obyvatelé Karpacze. Před více než sto lety došlo k její regulaci a k vybudování kamenné přehrady na jejím toku. V současnosti již Karpaczi nebezpečí nehrozí a vybudovaná vodní nádrž či vodopád patří k nejnavštěvovanějším lokalitám v okolí, zvláště pak v parných dnech. Zamíříte-li sem, nezapomeňte s sebou vzít skývu chleba, poněvadž o hladové kachny zde není nikdy nouze.

## Poklady země Juna



Tady uvidíte geologické bohatství Krkonoš. Hledači pokladů byli prvními lidmi, kteří se na tomto území objevili. Co hledali? To zjistíte poté, co navštívíte tuto výstavu! Uvidíte nerosty, jako je ametyst, horský křišťál či malachit, ale též diamanty, safíry a zlaté valouny. Během zimních prázdnin a dovolených se můžete dokonce zúčastnit organizovaných workshopů prosévání zlata či preparování nerostů.

## Přehrada na Łomnici

Kde cesty do náruče si padají  
jak staří, věrní přátelé,  
tam hrubé valy o bezpečí dbají,  
jim útes skalní druhem je.

Tam vody měkké mají lože,  
rozestlané v jezero,  
v něm ptáků let se zračí, přestože  
hlasů tam zní denně tisícero.

Když v noci na místa ta vkročíte  
šepotem větru provázeni,  
krom bledého měsíce uvidíte  
hrst dýmání hvězd na nebi rozházených.

A tehdy po vzoru cherubů,  
na křídlech modliteb neseni,  
do rajských nahlédnete luhů  
voláním Božím vzbuzeni.

A když v tom přísvisu čarovném  
budete brouzdat se hvězdami,  
zdát se vám bude, že je to sen  
a že nebe se prostírá pod vámi.

A když háv noci zahalí vás  
na vašich nočních výletech,  
budete myslet, že větru hlas  
k vám ze světa stran vane všech.

Šalivým hlasem jeho zvábění  
zrak k obloze svůj pozvednete,  
pak svěžím vánkem neseni  
opět u útesů se octnete.

Když záhy nato tváři v tvář  
jícnu bezedného stanete,  
kam sotva luny dopadá zář,  
nad hřmotem jeho strnete.

V hluku tom z hrdel zazní  
vám výkřik z nitra vašeho  
jímavou a sladkou básní  
z pohledů do země ničeho.

Když mraky skryjí luny zář  
a bouře se rozpoutá před vámi,  
strašlivou uvidíte jícnu tvář  
ztrhanou větrem a slzami.

Hrozné hromu dunění  
smělost vám zažene do kouta,  
jakož i svítivé blesků klikatění,  
jež vzbudit zná ohnivého kohouta.

A ačkoli v úprku zmizíte,  
bouřlivým hřmotem provázeni,  
utéci stejně nestačíte,  
až na kost budete promáčení.

Kéž vás to však neodradí  
od łomnické přehrady navštívení,  
neb nic na světě nenahradí  
u jejího břehu si poshovení.

Marek Głowacki „Tatapati“



# Atrakce a zajímavá místa v okolí



# Doporučujeme tyto stezky a vycházkové trasy



## Na čtyřech kolech anebo svět z perspektivy dětských nosiček

Karpacz je záhodno navštívit i s malými dětmi. Klima, které zde panuje, má velmi příznivý vliv na organismus a v síti četných turistických stezek se nacházejí rovněž takové, které lze absolvovat s dětským nosítkem nebo kočárkem. Určitě je dobré vyrážet s kočárkem s velkými a dobře nahuštěnými koly. Pokud takový nevládníte, nic se neděje – vše si můžete vypůjčit v několika půjčovnách turistického vybavení.



### Nad Łomniczkou

Doporučená trasa začíná kousek nad skokanským můstkem Orlinek. Červeně značená turistická trasa vede lesem po široké štěrkové cestě, přičemž mírně

stoupá nahoru. Na trase je jedno odpočívadlo, na němž se můžete posilnit. Trasa je dlouhá cca 3,5 km a její převýšení činí 200 m.

### Ve směru Budniki

Nejllepší je začít tento výlet u Pohádkového lesa, odkud se dáte ulicí Wilcza směrem nahoru. Po několika stech metrech se vpravo objeví zeleně značená stezka, která vede od Informačního centra, nicméně vy pokračujte stále rovně. Poté co necháte za svými zády městskou zástavbu, vejdete do lesa, kde široká štěrková cesta volně

stoupá nahoru. Podél cesty narazíte na přístřešek a několik odpočívadel. Po štěrkové cestě lze dojít až k malému vodopádu Ponura Kaskada na říčce Malina. Název sice nepůsobí zrovna přitažlivě, avšak vězte, že jeho vzhled je navýsost malebný. Trasa je dlouhá přibližně 5 kilometrů a její převýšení činí 250 metrů.

## Chodci začátečníci a mladší turisté

Pro děti starší 3 let jsou vhodné všechny trasy, o nichž byla řeč výše. Těm živějším mohou připadat příliš monotónní, pro takové jsme připravili pestrý doprovodný program.



### Stežka zdraví na Pohulance

Stežka se sice nachází blízko centra města, vede však po tichých lesních pěšinách. Její začátek najdete mezi dětským hřištěm na ulici Parkowa a Muzeem sportu a turistiky. (Obě místa pochopitelně doporučujeme navštívit.) Zprvu je to asfaltová cesta, velmi záhy ovšem přechází v přírodní stežku, která vede až na vrchol kopce Pohulanka. Po cestě na Vás čeká několik stanišť opatřených cvičebními nářadím. Na informačních tabulích najdete popis k jednotlivým cvikům pro děti, dospělé i seniory včetně ilustrativ-

ních obrázků. Můžete si zde zacvičit čistě jen rekreačně, ale můžete si mezi sebou uspořádat i sportovní klání. Na konci trasy dojdete na můstek nad alpskou bobovou dráhou (Alpine Coaster), odkud se nabízí úchvatný pohled na Jelenohorskou kotlinu a obklopující ji pásmo Góry Kaczawskie (Kačavské hory) a Rudawy Janowickie (Janovické rudohoří). Procházka končí na stejném místě, na jakém započala. Její projití zabere asi hodinu, i když cvičení, popř. Vaše soutěžení může zabrat klidně i celý den...


### Karpatka

Rovněž tato stežka startuje poblíž městského centra, nicméně dále už vede lesní tišinou. Právý výlet začíná u přehrady na řece Łomnica. Korunou této přehrady prochází červeně značená turistická stežka, po níž se vydáte. Stežka vede po úbočí kopce Karpatka přes smrkový a borovicový les, kolem žulových skalních uskupení, jejichž zdolání určitě zláká malé turisty. Nakonec Vás stežka dovede na

rozlehlou louku na severním svahu Karpatky. Zde před Vámi vyvstane úchvatné panorama Jelenohorské kotliny, Kačavských hor, Janovického rudohoří a východní části Krkonoš. Je to přímo ideální místo na uspořádání rodinného pikniku. Vrátit se můžete toutéž trasou, popř. sejít do ulice Myśliwska a odtud se vydat směrem dolů, nebo nahoru do centra města.

## Dbej na zásady bezpečnosti na horách!

Najdi a vybarvi předměty, které bys měl mít na túře s sebou.



## Kaple sv. Anny na hoře Grabowiec

Další vycházková trasa začíná rovněž u přehrady na Łomnici. Po přejetí její koruny je ale nutné zahnout doleva. Po široké stezce linoucí se po úpatí Karpatky dorazíte k nemocnici a ulici Świętokrzyska. Zahněte doprava, za nemocnicí pak ještě jednou na ulici Myśliwska. Jděte zhruba 400 metrů směrem dolů a pak u malého žulového ukazatele zahněte doleva. Stezka pak má dále přírodní charakter, vede loukami a poté, co přejdete můstek na Divokém potoce (Dziki Potok) a vkročíte do lesa, vede stezka jakoby úvozem. Tato cesta se nazývá „Křišťálová“ – dívejte se pozorně pod nohy, můžete najít malé krystalky horských křišťálů! Červeně značená stezka, po níž půjdete, Vás přivede na palouk uprostřed lesa zvaný Przełęczka, zde zahněte doleva a dáte se po žlutě značené stezce. Po deseti minutách dojdete ke kapli sv. Anny a Dobrému prameni (Dobre Źródło). Podle archeologických výzkumů bylo toto místo navštěvováno již před 3500 lety, což bylo spjato s pohanským kultem vody. Vedle kaple stojí hospoda, v níž je možné se občerstvit před zpáteční cestou.



## Setkání se strážcem pokladů na Karpatce

Maria Nienartowicz

„Tady, tady! Tý jó, tady jsou určitě ukryté poklady!“ nechtěl se vzdát Šlupka a popoběhl ke skalce. „A v té skále můžou být ukryté i drahokamy!“ přizvukoval Buřtík, aby se před Šlupkou předvedl. Ohromení bráškové se i s Krakonošem zastavili. Ale překvapením ještě zdaleka nebyl konec. „Pomóóoc! Honí nás čert, pomóóoc!!!“ začali bráškové náhle křičet a utíkali ozlomkrk z hory pryč. „Tam někdo je! A vypadá jako čert. O já, on jde k nám!“ pištěli a schovali se za Krakonošova záda. Zpoza balvanů vykoul skrček s neuvěřitelně umolousaným obličejem, na hlavě měl čepičku s kšiltem a v ruce lopatku. Třásl se strachem jak osika stejně jako oba skřítkci. Nesměle udělal pár kroků směrem k nim a usmíval se. „Chjo, promiňte, nevěděl jsem, že vás tak vylekám. Chtěl jsem jen skřítkovi, co dloubal do země klacíkem, dát lopatku, aby se mu líp pracovalo, víte?“ řekl a hned nato se jich zeptal: „A co vy tu vlastně hledáte?“ „Poklady!“ vyhrkl Buřtík. „A ty jsi co zač, he?“ zeptal se na oplátku malý „hledač pokladů“. „Já jsem Soplík a spolu s Broučínkem poklady na Karpatce hlídám. Copak nevíte,“ dal si ruce v bok, „že poklady se otevírají jenom o svatojánské noci?“ Chytrolínka si se zájmem prohlížela Soplíka s Broučínkem, který se k němu mezitím připojil, a řekla: „Já si myslím, že jsme příbuzní. Jen máme jiné čepičky a košilky. Heleďte, řekněte nám něco o sobě.“ „To nejde,“ vrtěl hlavou Soplík. „My nemůžeme prozrazovat rodinná tajemství, ne ne! Stačí, že víte, že hlídáme poklady ukryté v kouzelné hoře. A proč jste si vlastně mysleli, že jsem čert?“ zeptal se udiveně. „Proč? Vy neznáte tu legendu o krkonošských čertech?“ podivili se tentokrát skřítkci. „Ne, neznáme. Musíte nám ji vyprávět!“ vyhrkli Soplík s Broučínkem.

## O krkonošských čertech

Maria Nienartowicz

A tak začala Chytrolínka vyprávět:

„Bylo nebylo, dávno tomu, proháněli se po Krkonoších čerti, jak se jim jen zachtělo. Nebylo nikoho, kdo by jim v tom bránil. Jenže pak se zde najednou začali usídlovat lidé. Stavěli kostely a vztyčovali kříže. Když se rozezněly zvony nebo když zahlédli kříž, uháněli odtud čerti, až se za nimi prášilo. Skřípali zuby zlostí, že už nejsou vládcí Jelenohorské kotliny.

„Co budeme dělat, co budeme dělat?“ bědovali.

Dumali a dumali, až se nakonec rozhodli, že se půjdou zeptat samotného Belzebuba. Ten pozorně vyslechl lamentování svých podřízených a dal jim tuto radu:

„Každý z vás ať vezme obrovský balvan a vhodí ho do Velkého rybníka. Hladina rybníka se tak zvedne, zaleje domy lidí, kteří v kotlině žijí, a vy se tam pak budete moci zase svobodně promenádovat, jak se vám zamane.“

Krkonošští čerti uctivě poděkovali za radu a vrátili se domů, kde se okamžitě pustili do díla. Každý z nich uchopil obrovský balvan, vydal se s ním k Velkému rybníku. Jenže ouha! Ona vám to byla těžká lopota, těžká! Balvan je tlačil na ramenu víc a víc a síly začaly každým krokem ochabovat. Ó já! Pot se z nich řinul tak, že z něho vznikl potok – říká se mu Čertova strouha. A balvany? Ty jim samou slabostí popadaly z ramenou a rozkutálely se po okolí. Některé se dokutálely dokonce až do Karpatky. Jenom dva nejsilnější čerti donesli svůj balvan až na vrchol Karpatky. Už už se chystali provést své čertovské dílo, když tu vyklouzl těžký kámen z rukou čerta, který šel jako druhý, spadl na ocas tomu prvnímu – nejkrásnějšímu ze všech. Aúúú, to byla bolest – až samou bolestí na místě zkameněl. A tak tam stojí dodnes – říká se mu Polední kámen. Když ale přistoupíte blíž, uvidíte skály dvě – jedna je ten zkamenělý čert a druhá jeho obrovský balvan.“

„Jo, aha, tak teď už to chápu,“ kýval hlavou Soplík a popotáhl nosem. „Ale na Karpatce žádní čerti nejsou.“

„Ááále,“ mávnul rukou Šlupka, „co ty víš.“



## Pohádkový průvodce Karpaczí

Aby neměli nejmenší návštěvníci spojeny hory pouze s túrami, prohlídky s muzei a výlety s nudou, spatřil světlo světa Pohádkový průvodce Karpaczí. Každý jeho příběh je novou pozoruhodnou výpravou, během níž může každý z Vás odhalit něco pozoruhodného. Tyto výpravy Vás zavedou na místa, která jsou zajímavá a leží přitom na dosah ruky, takže se na ně můžete vypravit i s malými dětmi.



Hrdiny Pohádkového průvodce jsou Krkonošští skřítki a jejich ochránce Krakonoš. Vyprávějí o tajuplných a neobvyklých věcech – přesně takových, jež jsou pro děti ty úplně nejzajímavější. Milí rodiče, mějte pořád na paměti, že děti se teprve naučí vnímat krásu přírodních scenérií. V průvodci je zaznačeno více než 30 míst, na nichž mohou děti získat do své sbírky turistickou známku. Za nasbí-

rání určeného počtu těchto známek obdrží malí sběratelé odměnu: diplom, certifikát nebo odznak. Na řadě míst v Karpaczi – u Přátel Krkonošských skřítků – na děti čeká kromě překvapení i speciální nabídka – např. Skřítkova zmrzlina anebo palačinka. Součástí průvodce jsou i pohlednice, mapka, notýsek, pastelky a hrací karty.

## Rodinné výlety „Po stopách Krakonoše a krkonošských skřítků“



Pro rodiny, které by chtěly poznat něco navíc, příp. které nevědí, zdali jejich potomek výšlap zvládne, jsou v období prázdnin organizovány bezplatné výlety s horským průvodcem. Jsou určeny výlučně rodinám s dětmi a jejich program je koncipován tak, aby zaujal i ty nejmenší.

Během výletů poznají návštěvníci více či méně známé atrakce, týkající se čtyř hlavních témat: „Pohni kostrou aneb Karpacz fandí sportu“, „Zelená Karpacz aneb stezkou přírodních památek“, „Hledání pokladů aneb hornické tradice Krkonoš“ a „Ve skřítkově zahrádce a na horském paloučku aneb tajemství laboratoří“. Inspirací pro výlety (potažmo jejich hlavní náplň) byl samozřejmě Pohádkový průvodce Karpaczí. Proč je dobré vyrazit na túru ve skupině? Protože pěti- či šestihodinová túra je skvělou příležitostí k seznámení se s novými lidmi. Ruku na to, že na takovýchto túrách Vás ani nenapadne se loudat. Skupina totiž nutí k pohybu a navíc všechny ty atrakce během trasy nedovolí Vašim dětem, aby se nudily. Ve skupině navíc získáte možnost získat slevu či dokonce bezplatný vstup na některé z atrakcí, popř. na některé body jejich programu – kupř. kreativní dílny v Krkonošském národním parku. Na konci každé túry probíhá vědomostní soutěž, v níž můžete vyhrát Pohádkového průvodce Karpaczí anebo kolekci suvenýrů a upomínkových předmětů s logem města.

# Pravidelné rodinné slavnosti

únor

## Zimní hry dobré zábavy

Na jeden den v roce se Karpacz stává bezpochyby nejvysmátějším městem v celém Polsku! Zimní hry dobré zábavy jsou synonymem skvělé zábavy a také pořádnou nůší atrakcí pro celou rodinu. Skok do dálky ve sněžnicích, hokejová překážková dráha či sprint v lyžařských botách – v takových (i jiných) olympijských disciplínách se závodí jedině v Karpaczi.

březen/duben

## Hledání velikonočního zajíčka

Na Velikonoční neděli má v parku u Soudní lípy zajíček připraveno povyražení pro všechny děti. Park se zaplní stovkami nabarvených vajíček, ve kterých na děti čeká překvapení. Přijďte i Vy hledat vajíčka!

březen/duben

## Přebor Polska ve vaječných disciplínách

Na Velikonoční pondělí se na svahu kopce Lodowiec koná poblíž Krkonošské chaty Přebor Polska ve vaječných disciplínách. Skládá se z disciplín, jako jsou Ocelové vejce, Hod vejcem na starostův portrét či Hod vejcem do dálky. Děti se mohou utkat v závodech o nejkrásnější velikonoční kraslici či bábovku a všichni milovníci vajec se mohou těšit na megavaječinu z 2017, 2018, 2019... vajíček.

květen

## Tajemství Karpacze – Rallye Arado

Během prvního květnového víkendu probíhá v centru Karpacze nezvykle působivá historická podívaná – inscenační expozice těžké vojenské techniky, která je pohyblivého rázu, tzn., že se diváci celou dobu přemísťují k jednotlivým akcím a sledují střety nepřátelských armád. Které z tajemství Karpacze bude odhaleno nyní?

květen

## Rodinná Májka v Karpaczi

Během Májky prochází hlavní ulicí Karpacze průvod vedený dechovým orchestrem, v němž dále jdou mažoretky a chodci na chůdách. V dalších dnech květnového víkendu pak probíhá organizovaná zábava pro rodiny a umělecká vystoupení.

červenec

## Parkování pod lípou

V červencové soboty můžete po nabitém týdnu konečně „zaparkovat“ pod lípou. Řeč je o parku u Soudní lípy, kde se konají rodinné oslavy tvůrčího a piknikového rázu. Pokaždé mají jiné zastřešující téma. Během dne probíhají kreativní dílny a animované aktivity a vše pak ukončí koncert.

červen

## Z LEGA staví celá rodina

Báječná zábava pro mladé konstruktéry a nejen pro ně... Akce probíhá během prodlouženého Božítělového víkendu v parku u Soudní lípy. Rok co rok spatří světlo světa nový unikátní projekt, vytvářený rukou společnou (a pod dohledem zkušených fachmanů) všemi účastníky této akce. V posledních letech byli vytvořeni např. dvoumetrový Krakonoš nebo půvabný Mimoň, jehož milují snad všechny děti. Kromě stavění čekají na děti animované aktivity, soutěže (včetně těch dovednostních) či kreativní dílny.

srpen

## Místní krkonošský jarmark „Krkonošovy poklady“

Jarmark se koná v parku u Soudní lípy během prodlouženého srpnového víkendu (kolem 15. srpna). Můžete tady najít všechno to, co je v Krkonoších autentické a hlavně nej: výtečné místní speciality z regionálních produktů a lokální výrobky zhotovené místními řemeslníky. Děti se mohou účastnit rozličných kreativních dílen, např. si mohou vyrobit mýdlo anebo mohou vykrajovat a zdobit perníky – takovéto výrobky budou beztak tou nejlepší pomímkou na prázdniny.

# Dvě země – jedny hory. Krkonoše nás spojují.



Zveme Vás rovněž  
k navštívení našich  
českých přátel  
z Jilemnicka

Tento neobyčejně různorodý a malebný region zahrnuje část Krkonoš a jejich podhůří. Pro rodiny s dětmi skýtá po celý rok celou řadu možností a také jim nabízí širokou škálu rozmanitých sportovních a kulturních atrakcí.

V zimě určitě stojí za to využít služeb některého z místních lyžařských středisek disponujících běžkařskými stopami různého stupně obtížnosti. Na své si přijdou i běžkaři-amatéri, jelikož tudy vede mj. Krkonošská magistrála, která protíná celé Krkonoše. V okolí též najdete několik desítek kilometrů dalších tras, připravených v závislosti na klimatických podmínkách. Náramnou legrací pro děti bude dozajista snowtubing a bruslení po přírodních i umělých ledových plochách.

V létě je tento region díky perfektně značeným turistickým stezkám jako stvořený pro pěší turistiku. Nejmladším turistům jsou určeny naučné stezky s doprovodnými zábavnými prvky, jako jsou kupř. Pašerácká stezka v Rokytnici nad Jizerou, Luftáková stezka na Benecku, lesní naučná stezka U mlejna nedaleko Martinic v Krkonoších či terénní hra Zeleň Krkonoše v Jilemnici.

Zpestřením letního programu se může stát návštěva farmy Hucul na úbočí Janovy hory, kde kromě koní žijí taktéž další hospodářská zvířata a nadto i stylové dětské hřiště. Když už zde budete, určitě navštivte vyhlídkovou věž na vrcholu hory Žalý. A bude-li Vám po vyjití Žalého horko, můžete se



svlažit v jednom z koupališť, jež naleznete v Mříčné, Kruhu, Poniklé a Jablonci nad Jizerou. V Jilemnici je rovněž krytý bazén se saunou a solnou jeskyní. Zimní atrakce lze na Jilemnicku spojit s těmi kulturními. Nenechte si určitě ujít Krkonošské muzeum na zámku v Jilemnici, kde uvidíte pohyblivý a ozvučený betlém a také stálou expozici věnovanou historii lyžování v Krkonoších. Nedaleko zámku se line tzv. Zvědavá ulička, v níž můžete zhlédnout ukádku dřevěné krkonošské lidové architektury. Zajímavá místa však naleznete i v dalších obcích. V Poniklé funguje např. Muzeum krkonošských řemesel či firma Rautis, v jejíž kreativní dílně si můžete vyrobit ozdobu na vánoční stromek z foukaných skleněných korálků.



Na shledanou  
v Karpaczi!



Vstupte na stránky [www.karpacz.pl](http://www.karpacz.pl)  
a naplánujte si svou vysněnou dovolenou!

Najdete nás také na  
Facebooku: **UMKarpacz**  
a na Instagramu: **miastokarpacz**



A teď honem rychle  
na poštu!

Jen ať se Vaši přátelé a příbuzní  
dozvědí, jak úžasným místem  
Karpacz je.

# Karpacz

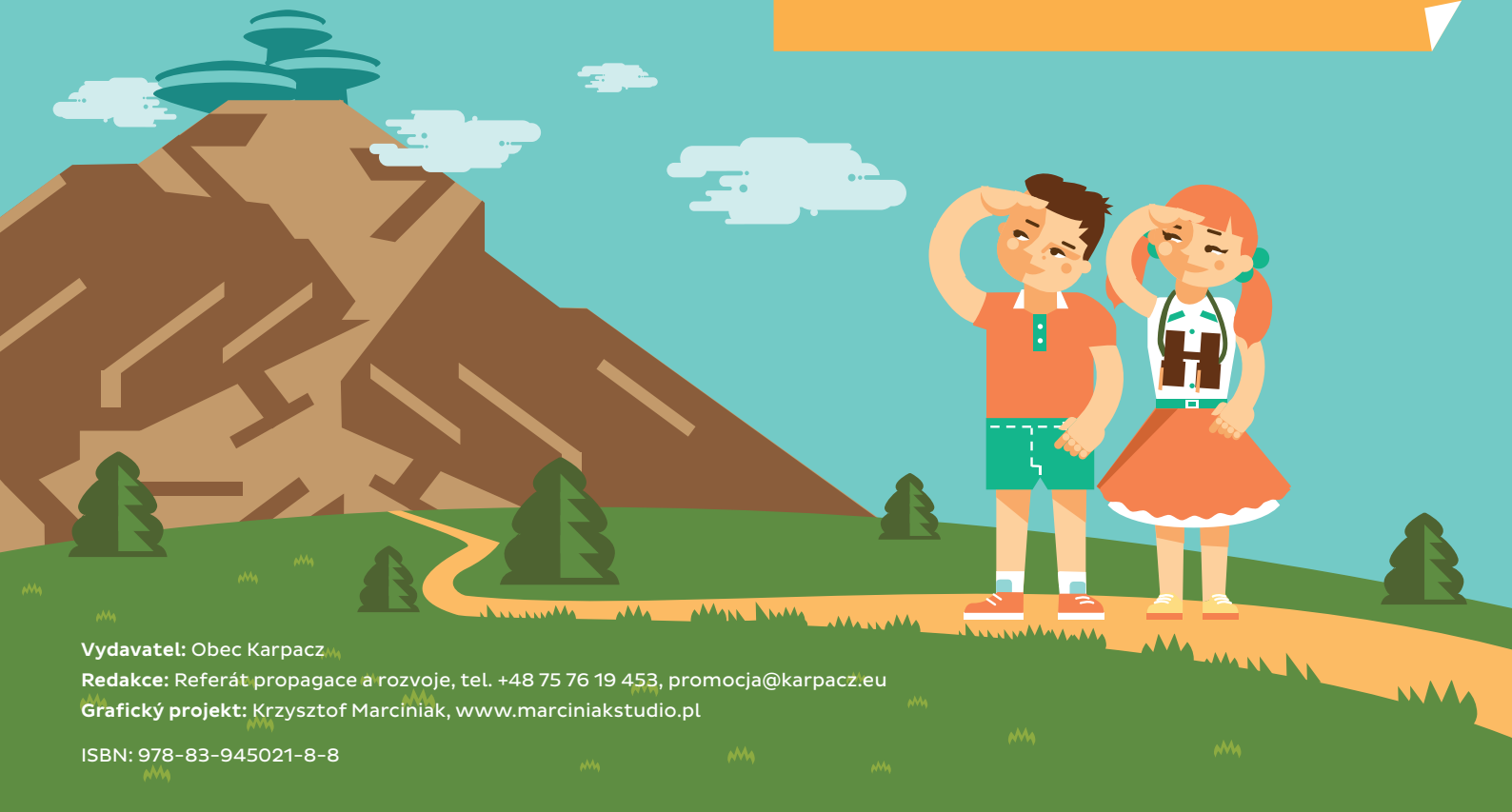


- |  |  |
|--|--|
| 1 Muzeum sportu a turistiky                | 6 Přepraha na řece Lomnica                                 |
| 2 Muzeum hraček                            | 7 Poklady země Juna  |
| 3 Krkonošská tajemství                     | 8 Krkavčí skály  |
| 4 Pohádkový les                            | 9 Interaktivní výstavy stavebnic LEGO                      |
| 5 Rekreační a sportovní centrum „Kolorowa“ | 10 Soukromé Muzeum techniky a konstrukcí ze stavebnic LEGO |

Hledáte místo, kde byste společně strávili prázdniny, dovolenou nebo třeba víkendovku? Město pod Sněžkou je ideálním místem na rodinný výlet!

V tomto průvodci se dozvíte mj.:

- Které turistické stezky a trasy jsou nejvhodnější pro rodinné túry po Krkonoších.
- Které atrakce zapříčiní, že i v dospělém jedinci se probudí dětská zvědavost.
- Jaké rodinné akce a slavnosti na Vás v Karpaczi čekají po celý rok.



**Vydavatel:** Obec Karpacz

**Redakce:** Referát propagace a rozvoje, tel. +48 75 76 19 453, [promocja@karpacz.eu](mailto:promocja@karpacz.eu)

**Grafický projekt:** Krzysztof Marciniak, [www.marciniakstudio.pl](http://www.marciniakstudio.pl)

ISBN: 978-83-945021-8-8